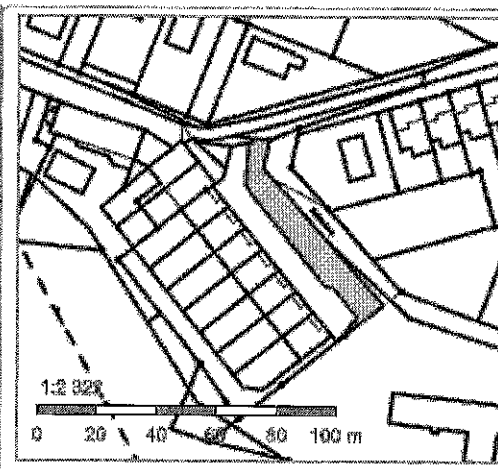


Informace o pozemku

Parcelní číslo:	<u>1121/2</u>
Obec:	<u>Kolín [533165]</u>
Katastrální území:	<u>Sendražice u Kolína [747394]</u>
Číslo LV:	<u>10001</u>
Výměra [m ²]:	636
Typ parcely:	Parcela katastru nemovitostí
Mapový list:	DKM
Určení výměry:	Ze souřadnic v S-JTSK
Způsob využití:	manipulační plocha
Druh pozemku:	ostatní plocha



Vlastníci, jiní oprávnění

Vlastnické právo	Podíl
Město Kolín, Karlovo náměstí 78, Kolín I, 28002 Kolín	

Způsob ochrany nemovitosti

Nejsou evidovány žádné způsoby ochrany.

Seznam BPEJ

Parcela nemá evidované BPEJ.

Omezení vlastnického práva

Typ
Věcné břemeno (podle listiny)
Věcné břemeno chůze a jízdy
Věcné břemeno umístění a provoz. elektrorozvodného zařízení

Jiné zápisy

Nejsou evidovány žádné jiné zápisy.

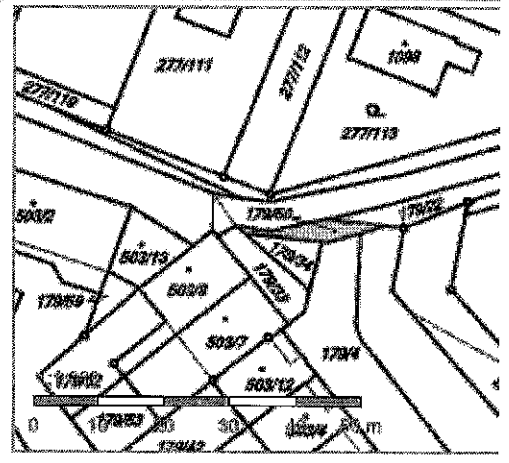
Řízení, v rámci kterých byl k nemovitosti zapsán cenový údaj

Nemovitost je v územním obvodu, kde státní správu katastru nemovitostí ČR vykonává Katastrální úřad pro Středočeský kraj, Katastrální pracoviště Kolín.

Zobrazené údaje mají informativní charakter. Platnost k 14.03.2019 06:00:02.

Informace o pozemku

Parcelní číslo:	<u>179/50/2</u>
Obec:	<u>Kolín [533165]</u>
Katastrální území:	<u>Sendražice u Kolína [747394]</u>
Číslo LV:	<u>10001</u>
Výměra [m ²]:	38
Typ parcely:	Parcela katastru nemovitostí
Mapový list:	DKM
Určení výměry:	Ze souřadnic v S-JTSK
Způsob využití:	manipulační plocha
Druh pozemku:	ostatní plocha



Vlastníci, jiní oprávnění

Vlastnické právo	Podíl
Město Kolín, Karlovo náměstí 78, Kolín I, 28002 Kolín	

Způsob ochrany nemovitosti

Nejsou evidovány žádné způsoby ochrany.

Seznam BPEJ

Parcela nemá evidované BPEJ.

Omezení vlastnického práva

Typ
Věcné břemeno chůze a jízdy

Jiné zápisy

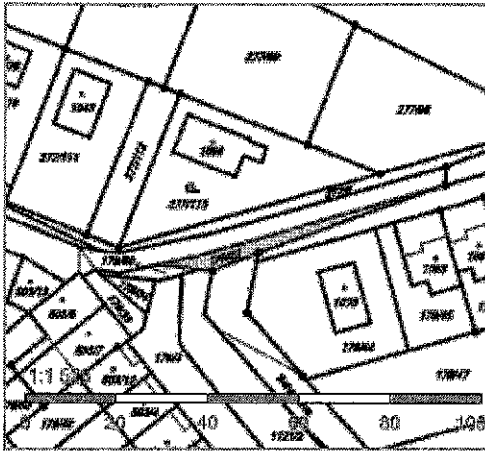
Nejsou evidovány žádné jiné zápisy.

Řízení, v rámci kterých byl k nemovitosti zapsán cenový údaj
--

Nemovitost je v územním obvodu, kde státní správu katastru nemovitostí ČR vykonává Katastrální úřad pro Středočeský kraj, Katastrální pracoviště Kolín.

Zobrazené údaje mají informativní charakter. Platnost k 14.03.2019 06:00:02.

Informace o pozemku

Parcelní číslo:	<u>179/22</u>	
Obec:	<u>Kolín [533165]</u>	
Katastrální území:	<u>Sendražice u Kolína [747394]</u>	
Číslo LV:	<u>10001</u>	
Výměra [m ²]:	122	
Typ parcely:	Parcela katastru nemovitostí	
Mapový list:	DKM	
Určení výměry:	Ze souřadnic v S-JTSK	
Druh pozemku:	orná půda	

Vlastníci, jiní oprávnění

Vlastnické právo	Podíl
Město Kolín, Karlovo náměstí 78, Kolín I, 28002 Kolín	

Způsob ochrany nemovitosti

Název
zemědělský půdní fond

Seznam BPEJ

BPEJ	Výměra
<u>22001</u>	122

Omezení vlastnického práva

Typ
Věcné břemeno (podle listiny)

Jiné zápisy

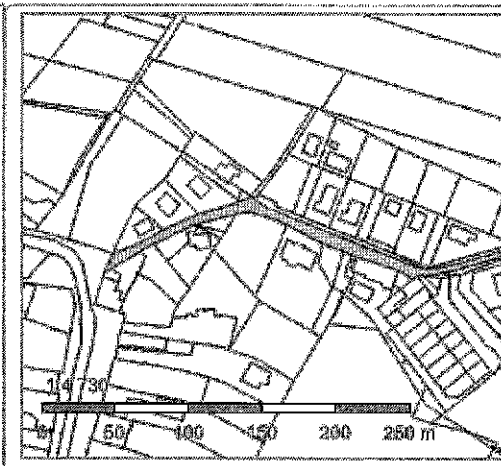
Nejsou evidovány žádné jiné zápisy.

Řízení, v rámci kterých byl k nemovitosti zapsán cenový údaj
Nemovitost je v územním obvodu, kde státní správu katastru nemovitostí ČR vykonává <u>Katastrální úřad pro Středočeský kraj, Katastrální pracoviště Kolín</u>

Zobrazené údaje mají informativní charakter. Platnost k 14.03.2019 06:00:02.

Informace o pozemku

Parcelní číslo:	<u>1006/1</u>
Obec:	<u>Kolín [5331651]</u>
Katastrální území:	<u>Sendražice u Kolína [747394]</u>
Číslo LV:	<u>10001</u>
Výměra [m ²]:	1908
Typ parcely:	Parcela katastru nemovitostí
Mapový list:	DKM
Určení výměry:	Ze souřadnic v S-JTSK
Způsob využití:	ostatní komunikace
Druh pozemku:	ostatní plocha



Vlastníci, jiní oprávnění

Vlastnické právo	Podíl
Město Kolín, Karlovo náměstí 78, Kolín I, 28002 Kolín	

Způsob ochrany nemovitosti

Nejsou evidovány žádné způsoby ochrany.

Seznam BPEJ

Parcela nemá evidované BPEJ.

Omezení vlastnického práva

Typ
Věcné břemeno (podle listiny)

Jiné zápisy

Nejsou evidovány žádné jiné zápisy.

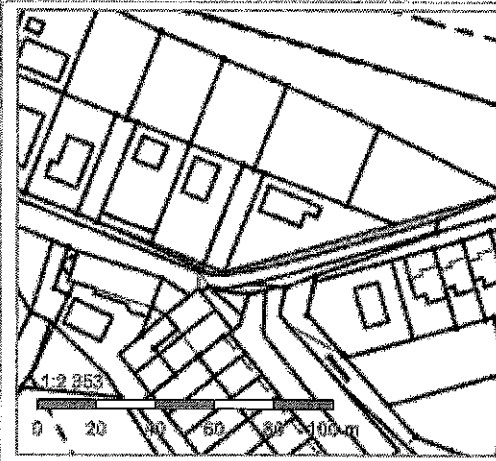
Řízení, v rámci kterých byl k nemovitosti zapsán cenový údaj

Nemovitost je v územním obvodu, kde státní správu katastru nemovitostí ČR vykonává Katastrální úřad pro Středočeský kraj, Katastrální pracoviště Kolín.

Zobrazené údaje mají informativní charakter. Platnost k 14.03.2019 06:00:02.

Informace o pozemku

Parcelní číslo:	<u>277/6</u>
Obec:	<u>Kolín [5331651]</u>
Katastrální území:	<u>Sendražice u Kolína [747394]</u>
Číslo LV:	<u>10001</u>
Výměra [m ²]:	246
Typ parcely:	Parcela katastru nemovitostí
Mapový list:	DKM
Určení výměry:	Ze souřadnic v S-JTSK
Způsob využití:	jiná plocha
Druh pozemku:	ostatní plocha



Vlastníci, jiní oprávnění

Vlastnické právo	Podíl
Město Kolín, Karlovo náměstí 78, Kolín I, 28002 Kolín	

Způsob ochrany nemovitosti

Nejsou evidovány žádné způsoby ochrany.

Seznam BPEJ

Parcela nemá evidované BPEJ.

Omezení vlastnického práva

Nejsou evidována žádná omezení.

Jiné zápisy

Nejsou evidovány žádné jiné zápisy.

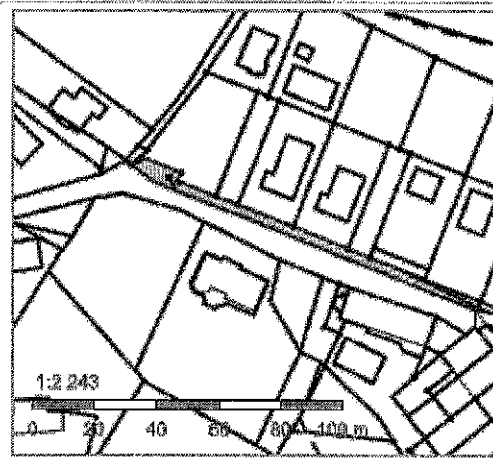
Řízení, v rámci kterých byl k nemovitosti zapsán cenový údaj

Nemovitost je v územním obvodu, kde státní správu katastru nemovitostí ČR vykonává [Katastrální úřad pro Středočeský kraj, Katastrální pracoviště Kolín](#).

Zobrazené údaje mají informativní charakter. Platnost k 14.03.2019 06:00:02.

Informace o pozemku

Parcelní číslo:	<u>195/32</u>
Obec:	<u>Kolín [533165]2</u>
Katastrální území:	<u>Sendražice u Kolína [747394]</u>
Číslo LV:	<u>10001</u>
Výměra [m ²]:	370
Typ parcely:	Parcela katastru nemovitostí
Mapový list:	DKM
Určení výměry:	Ze souřadnic v S-JTSK
Způsob využití:	ostatní komunikace
Druh pozemku:	ostatní plocha



Vlastníci, jiní oprávnění

Vlastnické právo	Podíl
Město Kolín, Karlovo náměstí 78, Kolín I, 28002 Kolín	

Způsob ochrany nemovitosti

Nejsou evidovány žádné způsoby ochrany.

Seznam BPEJ

Parcela nemá evidované BPEJ.

Omezení vlastnického práva

Typ
Věcné břemeno (podle listiny)

Jiné zápisy

Nejsou evidovány žádné jiné zápisy.

Řízení, v rámci kterých byl k nemovitosti zapsán cenový údaj

Nemovitost je v územním obvodu, kde státní správu katastru nemovitostí ČR vykonává Katastrální úřad pro Středočeský kraj, Katastrální pracoviště Kolín~~2~~.

Zobrazené údaje mají informativní charakter. Platnost k 14.03.2019 06:00:02.